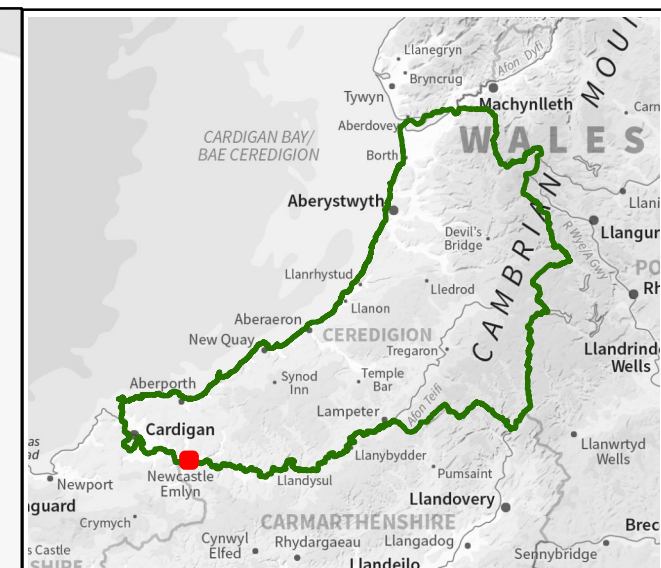










Yn cynnwys data OS © Hawlfraint y Goron a hawliau cronfa ddata 2022.
Yn cynnwys gwybodaeth Cyfoeth Naturiol Cymru © Cyfoeth
Naturiol Cymru a hawliau Cronfa Ddata. Cedwir pob hawl.



KEY

-  Cyngor Sir Ceredigion
-  Ffin anheddiad
-  Lleo liadamddiffyn feyddllifo g ydd
- Map llifogydd ar gyfer cynllunio - afonydd â'r môr**
-  Parth 2
-  Parth 3
- Parthau amddiffynedig TAN 15**
-  Afonydd
-  Môr
-  Afonydd a Môr

Nodiadau
Os na ddangosir unrhyw ddata ar y map, neu os nad yw'r holl nodweddion yn bresennol, mae hyn yn dangos nad yw'r ffynhonnell neu'r nodweddion llifogydd priodol yn bresennol yn yr ardal hon.

**Cyngor Sir Ceredigion
Asesiad Strategol Canlyniadau
Llifogydd Cam 1
Map Llifogydd ar gyfer Cynllunio -
Afonydd â'r môr**

Ffin anheddiad- Cenarth

Mae'r ddogfen hon yn eiddo i Jeremy Benn Associates Ltd. Ni Chaiff ei hatgynhyrchu'n gyfan gwbl nac yn rhannol, na'i datgelu i drydydd parti, heb ganiatâd Jeremy Benn Associates Ltd.

Cynllunio	HB	20/09/2022
Gwirio	CB	23/09/2022
Cymeradwyo	GB	26/09/2022