






**KEY**

-  Cyngor Sir Ceredigion
-  Nodweddion gwanhau dŵr ffo
-  Potensial y coetir yn y dalgyll ehangach
-  Potensial Plannu Coetir Afonol
-  Plannu coetir yn y gorllifdir

**Nodiadau**  
 Dangosir y map yma'r ardaloedd â'r potensial ar gyfer plannu coetir a nodweddion gwanhau dŵr ffo. Nid yw'r nodweddion gwanhau l'w gweld ar y mapiau trosolwg cyngor cyfan. Mae'r mapiau'n dangos y ddata risg llifogydd a gwybodaeth sy'n seiliedig ar teitl y map a'r allwedd. Os nad oes unrhyw data l'w gweld ar y map, neu os nad yw'r holl nodweddion yn presennol, mae hyn yn ddynodi nad yw'r ffinhonnell neu'r nodweddion llifogydd priodol yn presennol yn yr ardal hon.



**Cyngor Sir Ceredigion**  
**Asesiad Strategol Canlyniadau Llifogydd Cam 1**  
**Gweithio gyda Prosesau Naturiol – Mapio Pontensial**

Mae'r ddogfen hon yn eiddo i Jeremy Benn Associates Ltd. Ni Chaiff ei hatgynhyrchu'n gyfan gwbl nac yn rhannol, na'i datgelu i drydydd parti, heb ganiatâd Jeremy Benn Associates Ltd.

Rhif dalen	Cynllunio	HB	21/09/2022
2 of 4	Gwirio	CB	22/09/2022
	Cymeradwyo	GB	23/09/2022

Yn cynnwys data OS © Hawlfraint y Goron a hawliau cronfa ddata 2022. Yn cynnwys gwybodaeth Cyfoeth Naturiol Cymru © Cyfoeth Naturiol Cymru a hawliau Cronfa Ddata. Cedwir pob hawl.