




KEY

-  Cyngor Sir Ceredigion
 -  Ffin anheddiad
- Dyfnnder dwr daear**
Dyfnnder dangosol dwr daear
-  Lefelau dwr daear o leiaf 5m o dan arwyneb y ddaear
 -  Lefealu dwr daear rhwng 0.5m a 5m o dan arwyneb y ddaear
 -  Lefelau dwr daear rhwng 0.025m a 0.5m o dan arwyneb y ddaear
 -  Lefelau dwr daear naill ai ar neu'n agos iawn (o fewn 0.025m) l arwyneb y ddaear.

Nodiadau
 Mae'r map yma'n rhoi asesiad mynegol o'r dyfnnder dwr daear ar grid 5m. Cyfeirwch at Adran 4 o Adroddiad yr SFCA i gael rhagor o fanylion am y set ddata a ddefnyddiwyd i ddiffinio'r potensial ar gyfer ymddangosiad dwr daear. Os na ddangosir unrhyw ddata ar y map, neu os nad yw'r holl nodweddion yn bresennol, mae hyn yn dangos nad yw'r ffnhonnell neu'r nodweddion priodol yn bresennol yn yr ardal hon.



Cyngor Sir Ceredigion
Asesiad Strategol Canlyniadau
Llifogydd Cam 1
Dyfnnder Dŵr Daear

Ffin anheddiad- Llandysul

Mae'r ddogfen hon yn eiddo i Jeremy Benn Associates Ltd. Ni Chaiff ei hatgynhyrchu'n gyfan gwbl nac yn rhannol, na'i datgelu i drydydd parti, heb ganiatâd Jeremy Benn Associates Ltd.

Cynllunio	HB	21/09/2022
Gwirio	CB	22/09/2022
Cymeradwyo	GB	23/09/2022

Yn cynnwys data OS © Hawlfraint y Goron a hawliau cronfa ddata 2022.