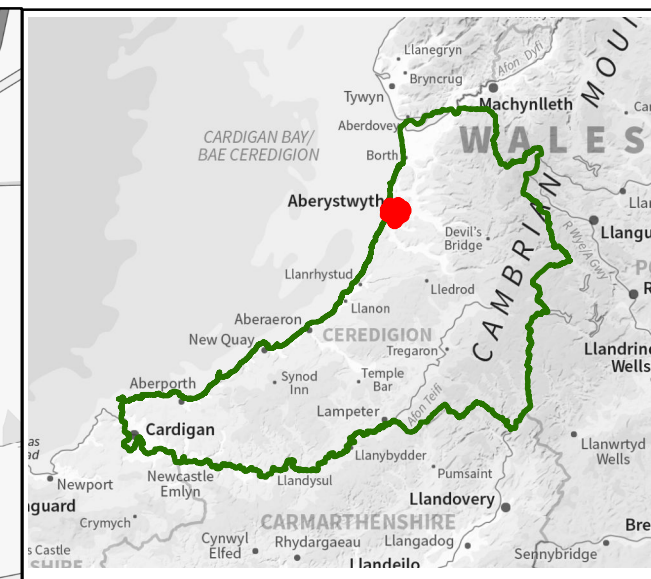





0 0.25 0.5 Cilomedr

Yn cynnwys data OS © Hawlfraint y Goron a hawliau cronfa ddata 2022.  
 Yn cynnwys gwybodaeth Cyfoeth Naturiol Cymru © Cyfoeth Naturiol Cymru a hawliau Cronfa Ddata. Cedwir pob hawl.



**KEY**

-  Cyngor Sir Ceredigion
-  Ffin anheddiad
-  Risg llifogydd gan cronfeydd

**Nodiadau**  
 Mae'r map yn dangos y data risg llifogydd a gwybodaeth sy'n seiliedig ar deitl ac allwedd y map. Os na ddangosir unrhyw ddata ar y map, neu os nad yw'r holl nodweddion yn bresennol, mae hyn yn dangos nad yw'r ffinhonnell neu'r nodweddion llifogydd priodol yn bresennol yn yr ardal hon.



**Cyngor Sir Ceredigion**  
**Asesiad Strategol Canlyniadau**  
**Llifogydd Cam 1**  
**Risg llifogydd gan cronfeydd dŵr**

**Ffin anheddiad- Aberystwyth**

Mae'r ddogfen hon yn eiddo i Jeremy Benn Associates Ltd. Ni Chaiff ei hatgynhyrchu'n gyfan gwbl nac yn rhannol, na'i datgelu i drydydd parti, heb ganiatâd Jeremy Benn Associates Ltd.

Cynllunio	HB	20/09/2022
Gwirio	CB	23/09/2022
Cymeradwyo	GB	26/09/2022