









KEY

-  Cyngor Sir Ceredigion
-  Ffin anheddiad
- Map Llifogydd ar gyfer Cynllunio – môr**
-  Parth 2
-  Parth 3
- Amddiffynfeydd llifogydd**
-  Arfordirol
-  Llanwol
-  Afonol a Llanwol
- Parthau amddiffynedig TAN**
-  Môr

Nodiadau
 Os na ddangosir unrhyw ddata ar y map, neu os nad yw'r holl nodweddion yn bresennol, mae hyn yn dangos nad yw'r ffynhonnell neu'r nodweddion llifogydd priodol yn bresennol yn yr ardal hon.




Cyngor Sir Ceredigion
Asesiad Strategol Canlyniadau
Llifogydd Cam 1
Map Llifogydd ar gyfer
Cynllunio – môr

Ffin anheddiad- Llwyncelyn

Mae'r ddogfen hon yn eiddo i Jeremy Benn Associates Ltd. Ni Chaiff ei hatgynhyrchu'n gyfan gwbl nac yn rhannol, na'i datgelu i drydydd parti, heb ganiatâd Jeremy Benn Associates Ltd.

Cynllunio	HB	20/09/2022
Gwirio	CB	23/09/2022
Cymeradwyo	GB	26/09/2022



Yn cynnwys data OS © Hawlfraint y Goron a hawliau cronfa ddata 2022.
 Yn cynnwys gwybodaeth Cyfoeth Naturiol Cymru © Cyfoeth Naturiol Cymru a hawliau Cronfa Ddata. Cedwir pob hawl.